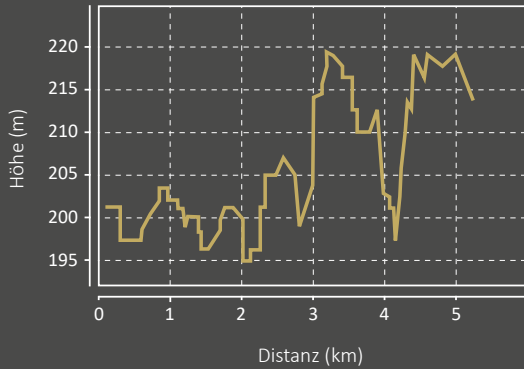


Höhenprofil Boppard – Eisenbolz



Geo-GPS-Daten



BELLEVUE RHEINHOTEL

Familie Gawel
Rheinallee 41
D-56154 Boppard

Tel. +49 6742 102-0
Fax +49 6742 102-602

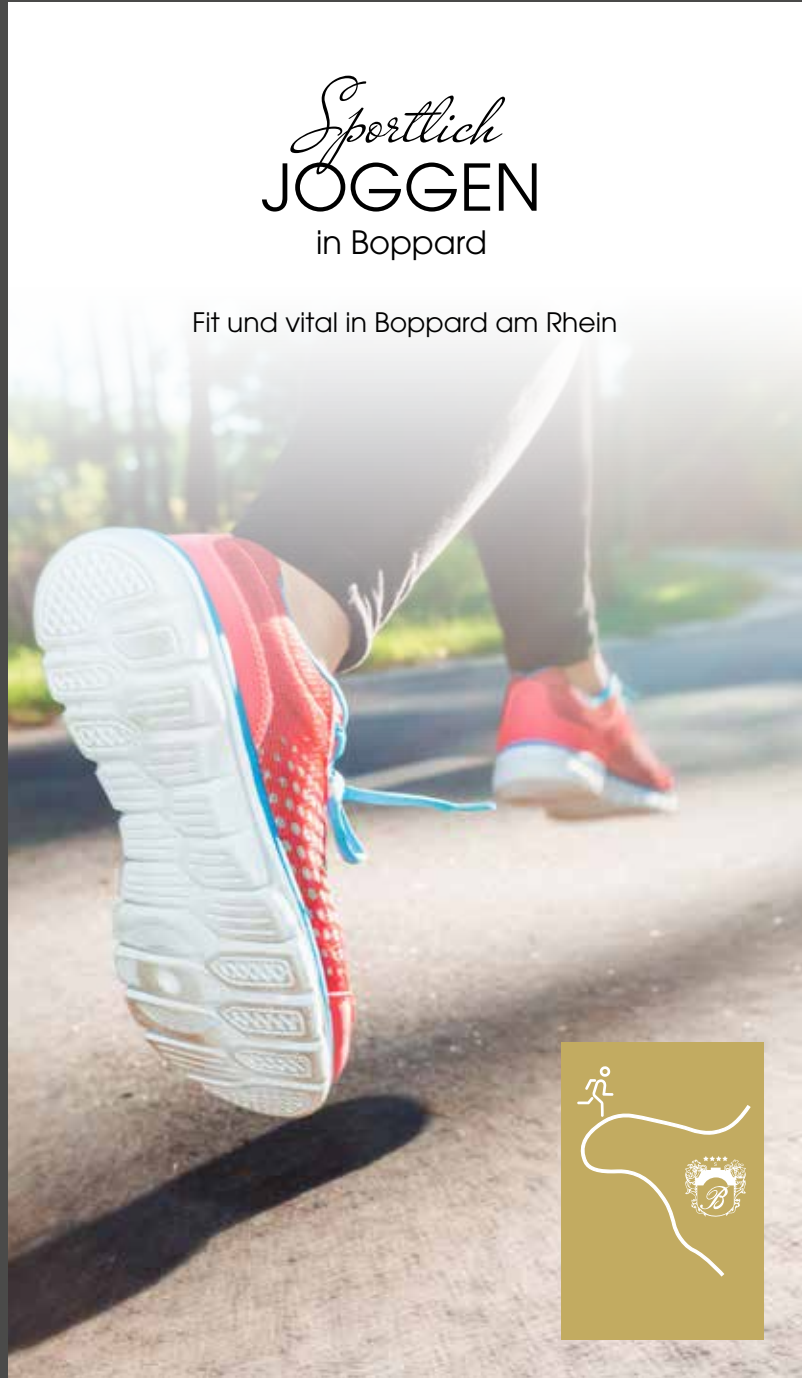
www.bellevue-boppard.de
info@bellevue-boppard.de



Sportlich JOGGEN

in Boppard

Fit und vital in Boppard am Rhein



Rundkurs Bopparder Hamm

Länge: ca. 11,3 km + ca. 3 km ab Hotel

Laufzeit: ca. 1,5–2 Std.

Höhenmeter: ▲271 m ▼271 m

Anforderungsprofil: ★★★

Streckenuntergrund: Asphalt

Rundkurs Boppard–Eisenbolz

Länge: ca. 5,23 km, Laufzeit: ca. 45 Minuten

Höhenmeter: ▲48 m ▼48 m

Anforderungsprofil: ★★★

Streckenuntergrund: Asphalt, Waldboden

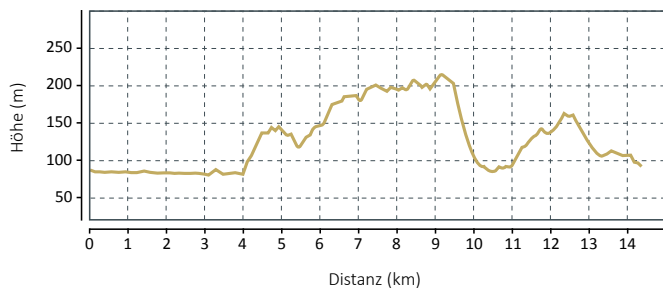
Start / Ziel, An- / Abreise

Boppard: Rheinufer Richtung Spay, ggf. durch den Bopparder Hamm, Boppard–Eisenbolz (Ortsteil Buchenau)

Erlebnisprofil

- hoteleigener Weinberg im Bopparder Hamm (Riesling, Kerner, Weinbergspfirsichbäume)
- Aussichtshütte „Mandelstein“

Höhenprofil Bopparder Hamm



Tipp des Bellevue Rheinhotels

Wir empfehlen Ihnen Laufschuhe für Asphalt. Der Übergang in die Weinberge ist am Bahnübergang am Fass.



Nur wer riskiert, zu weit zu gehen, kann überhaupt herausfinden, wie weit er gehen kann.

Nehmen Sie sich dieses Zitat des Lyrikers Thomas Stearns Eliot zu Herzen und entdecken Sie Boppard auf einer ausgiebigen Joggingtour. Starten Sie gleich frühmorgens direkt ab unserem Hotel und laufen Sie mit der aufgehenden Morgensonne und dem aufsteigenden Dunst im Rücken Richtung Spay. Genießen Sie dabei die einmalige Atmosphäre, die sich Ihnen entlang der berühmten Rheinschleife in Boppard bietet.

Für die anspruchsvolleren Jogger unter Ihnen ist eine Tour durch den Bopparder Hamm vorbei an unserem hoteleigenen Weinberg perfekt. Eine kurze aber mindestens genauso schöne Joggingrunde bietet der Weg rund um den Eisenbolz (Profil siehe Rückseite).

